

# Le monde romain




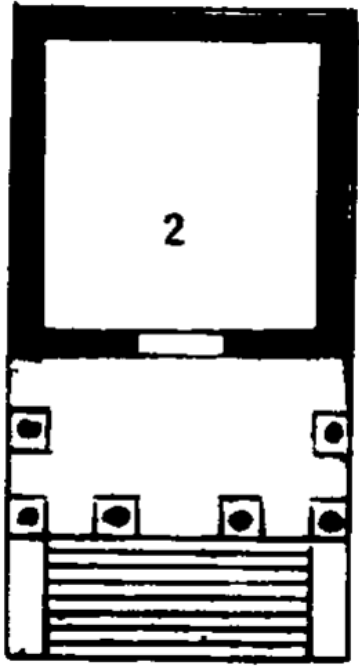
[sophie.bartschi@vd.ch](mailto:sophie.bartschi@vd.ch)

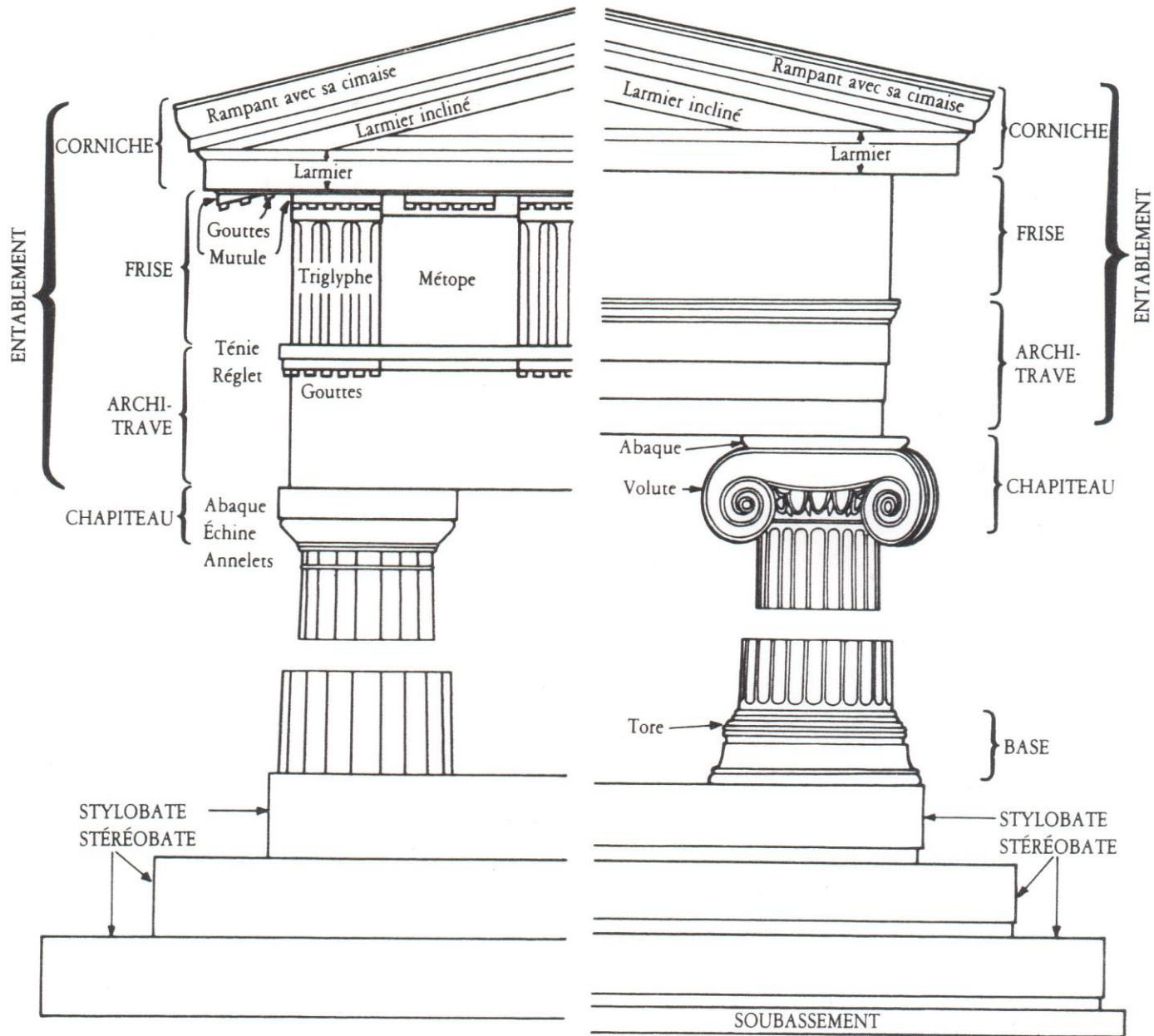
[sophie.baertschi@unine.ch](mailto:sophie.baertschi@unine.ch)

- Urbanisme
- Édifices publics (religieux et civils)
- Sculpture
- Le monde des morts
- Architecture privée
- Peinture
- Mosaïque
- Vie quotidienne

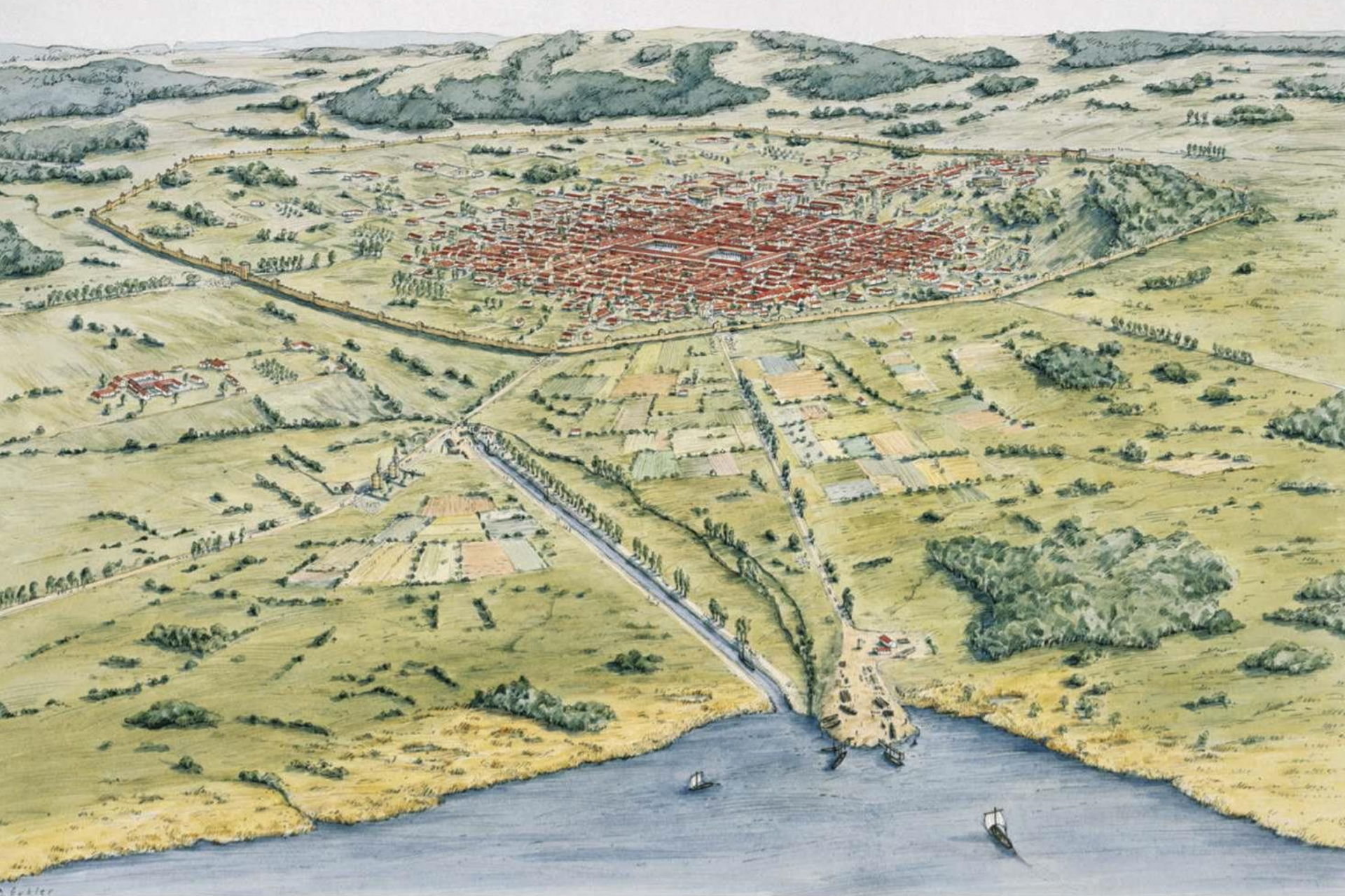
- 18 septembre : introduction et urbanisme
- 25 sept., 2, 9, 23 oct. : architecture publique
- 16 octobre : cours ANNULÉ
- 30 octobre : sculpture
- 6 novembre : Excursion à Avenches (site et collections)
- 13 novembre : monde des morts
- 20 novembre : architecture privée
- 27 novembre : peinture et mosaïque
- 4 décembre : architecture paléochrétienne
- 11 décembre : récapitulations
- 18 décembre : évaluations











Avenches

## **Bibliographie générale – cours sur le monde romain**

### **Ouvrages généraux**

- R. Turcan, *L'art romain*, Tout l'art, Flammarion, 2002
- F. Baratte, *L'art romain*, Tout l'art, Flammarion, 1996

### **Urbanisme et architecture**

- P. Gros, *L'Architecture romaine*, Picard, 1996-2002
- J.-P. Adam, *La construction romaine*, Paris, 1984
- A. Pelletier, *L'Urbanisme romain sous l'Empire*, Picard, 1982

### **Sculpture**

- D.E.E. Kleiner, *Roman Sculpture*, Yale University Press, 1992

### **Peinture murale**

- J.-M. Croisille, *La peinture romaine*, Paris, 2005
- I. Baldassare *et al.*, *La peinture romaine*, Actes Sud, Milan, 2006
- *La peinture murale antique*, *Dossiers d'archéologie*, n° 318, 2006

### **Mosaïque**

- H. Lavagne, *La mosaïque*, Paris, 1987 (coll. Que Sais-je? N° 2361)
- P. Bruneau, *La mosaïque antique*, Paris, 1987
- *Mosaïque antique, dernières découvertes*, *Dossiers d'archéologie* n° 346, juillet-août 2011

### **Bibliographie pour le site d'Aventicum**

Consulter la bibliographie thématique téléchargeable sur le site internet :  
[www.aventicum.org](http://www.aventicum.org)





La République à son apogée, vers 44 av. J.-C.



L'Empire à son apogée, vers 120 ap. J.-C.

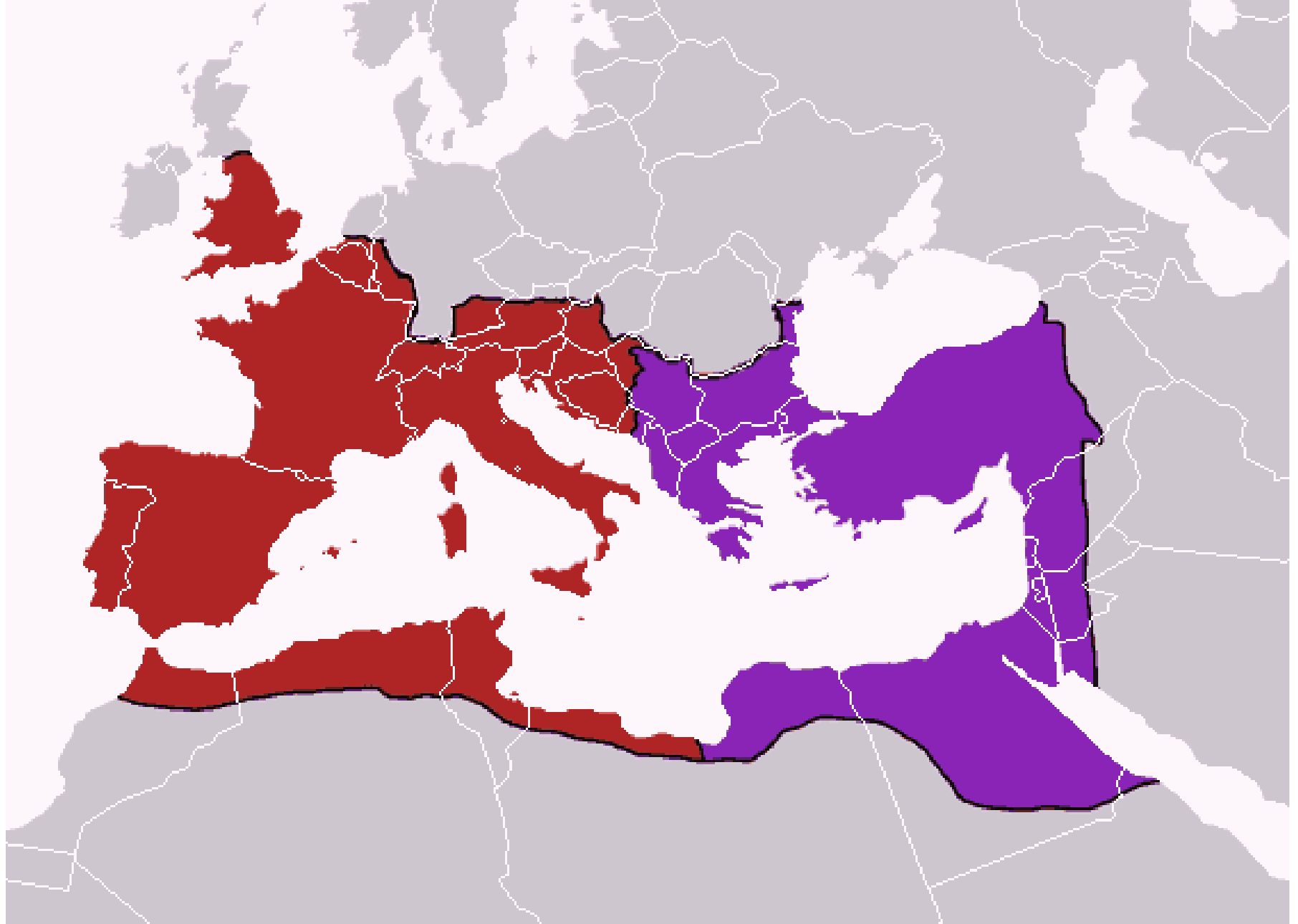
- # Chronologie

République romaine	200 – 27 av. J.-C.
Auguste (début de l'Empire)	27 av. – 14 ap. J.-C.
Les Julio-Claudiens	14 - 68 ap. J.-C.
Les Flaviens	69 – 98 ap. J.-C.
Trajan	98 – 117 ap. J.-C.
Hadrien	117 – 138 ap. J.-C.
Les Antonins	138 – 193 ap. J.-C.
Les Sévères	193 – 235 ap. J.-C.
Les empereurs-soldats	235 – 284 ap. J.-C.



27 av. J.C.-14 apr. J.-C.	Auguste
14-37 apr. J.-C.	Tibère
37-41 apr. J.-C.	Gaius (Caligula)
41-54 apr. J.-C.	Claude
54-68 apr. J.-C.	Néron
69-79 apr. J.-C.	Vespasien
79-81 apr. J.-C.	Titus
81-96 apr. J.-C.	Domitien
96-98 apr. J.-C.	Nerva
98-117 apr. J.-C.	Trajan
117-138 apr. J.-C.	Hadrien
138-161 apr. J.-C.	Antonin le Pieux
161-180 apr. J.-C.	Marc Aurèle
161-169 apr. J.-C.	Lucius Verus
180-192 apr. J.-C.	Commode
193-211 apr. J.-C.	Septime Sévère
211-217 apr. J.-C.	Caracalla
222-235 apr. J.-C.	Alexandre Sévère
235-238 apr. J.-C.	Maximin le Thrace
238 apr. J.-C.	Balbin
244-249 apr. J.-C.	Philippe l'Arabe
253-268 apr. J.-C.	Gallien
270-275 apr. J.-C.	Aurélien
284-305 apr. J.-C.	Dioclétien
286-305 apr. J.-C.	Maximien
305-306 apr. J.-C.	Constance Chlore
305-311 apr. J.-C.	Galère
306-312 apr. J.-C.	Maxence
307-324 apr. J.-C.	Licinius
306-337 apr. J.-C.	Constantin I <sup>er</sup> le Grand
379-395 apr. J.-C.	Théodose I <sup>er</sup>

## Empereurs romains



L'Empire (orient et occident) à la fin du 4e s. ap. J.-C.

- Chronologie

Les Sévères

193 - 235 ap. J.-C.

Les empereurs soldats

235 - 285 ap. J.-C.

Les Tétrarques

285 - 325 ap. J.-C.

Constantin

306 - 337 ap. J.-C.

Les Justiniens

364 - 392 ap. J.-C.

Les Théodosiens

dès 392 ap. J.-C.





Méditerranée occidentale

PONT-EUXIN

MER MEDITERRANEE

PHENICIE

Numides

Ibères

Etrusques  
Illyriens

Scythes

Phrygiens

Libyens

Cités nouvelles fondées

- ◆ par Corinthe
- ▲ par Mégare
- par Chalcis, Érétrie - cités de l'île d'Eubée -
- par Milet, Phocée, Samos - cités de l'Ionie
- ▼ par Théra, Rhodes, Paros - îles de la Mer Egée -
- ★ Origines diverses
- Colonies des cités nouvelles

# • Chronologie

Bronze ancien	3000 – 2000 av. J.-C.
Bronze moyen (Civilisation minoenne)	2000 – 1500 av. J.-C.
Bronze récent (Civilisation mycénienne)	1500 – 1100 av. J.-C.
Période géométrique	1100 – 700 av. J.-C.
Période archaïque	700 – 480 av. J.-C.
Période classique	480 – 336 av. J.-C.
Période hellénistique	336 – 30 av. J.-C.

# **Bibliographie générale – grec et étrusque**

## **Monde grec**

- J.-J. Maffre, *L'art grec*, Tout l'art, Flammarion, 1996

- J.-J. Maffre, *L'art grec*, Que sais-je ?, n° 2278, 1986

## **Monde étrusque**

- F.-H. Massa-Pairault, *La cité des Étrusques*, Paris, 1996

- *Les Etrusques, dernières découvertes, 1992/2007*, Dossiers d'archéologie n° 322, 2007



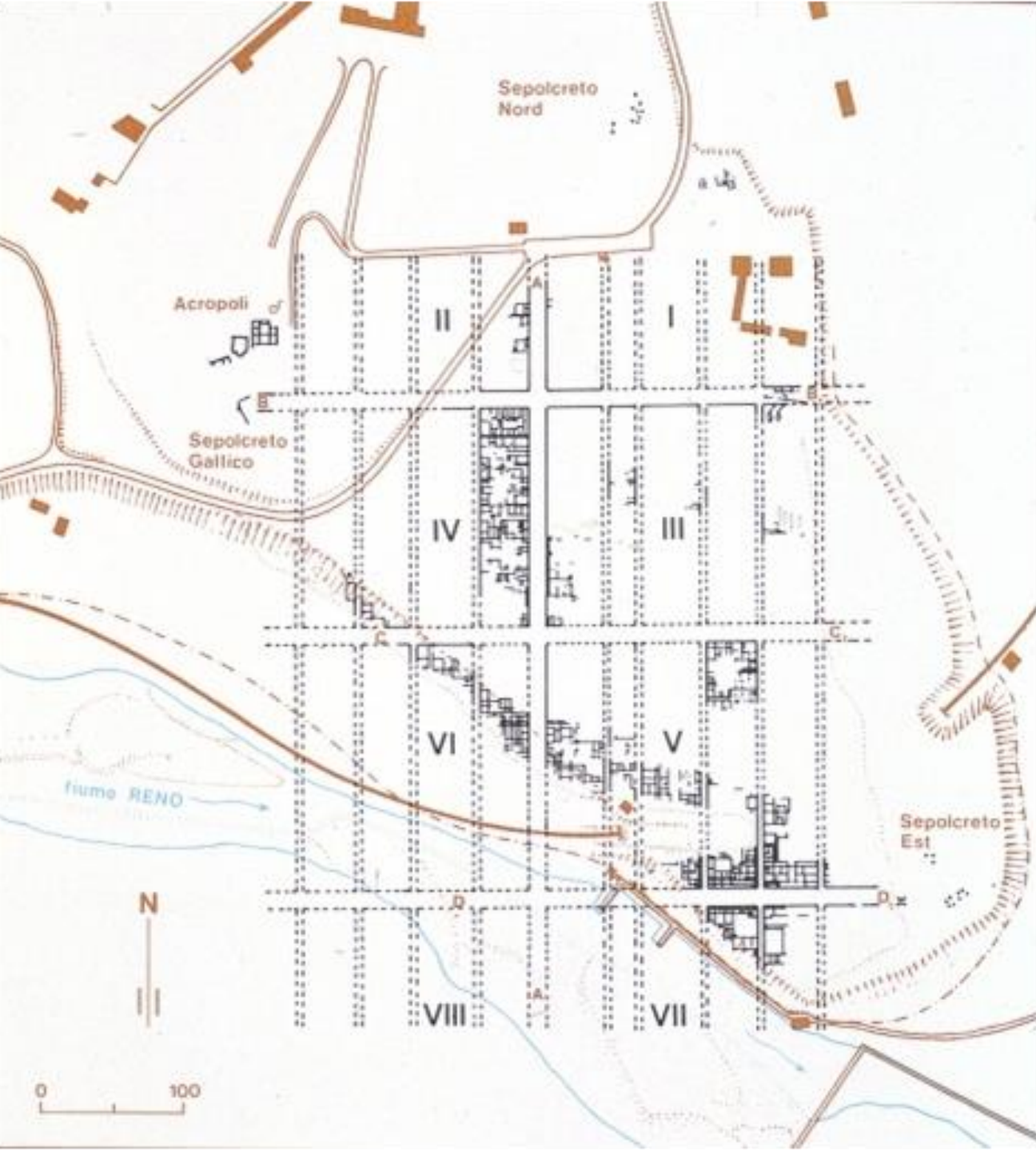
# Urbanisme

- Bibliographie

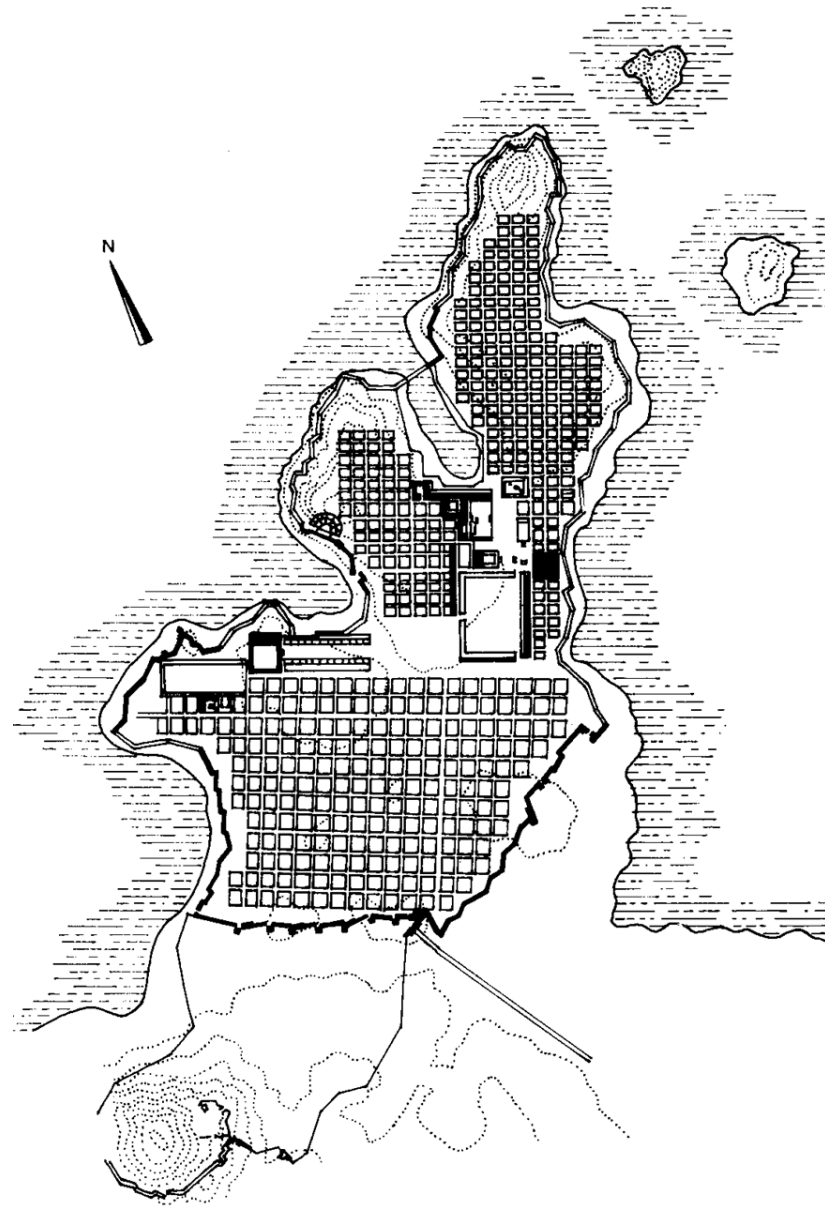
- R. Turcan, *L'art romain*, Tout l'art, Flammarion, 2002
- F. Baratte, *L'art romain*, Tout l'art, Flammarion, 1996

## Urbanisme et architecture

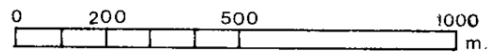
- G. Picard, *Empire romain*, Office du livre, Fribourg, 1964
- P. Gros, *L'Architecture romaine*, Picard, 1996-2002
- J.-P. Adam, *La construction romaine*, Paris, 1984
- A. Pelletier, *L'Urbanisme romain sous l'Empire*, Picard, 1982



Plan de Marzabotto

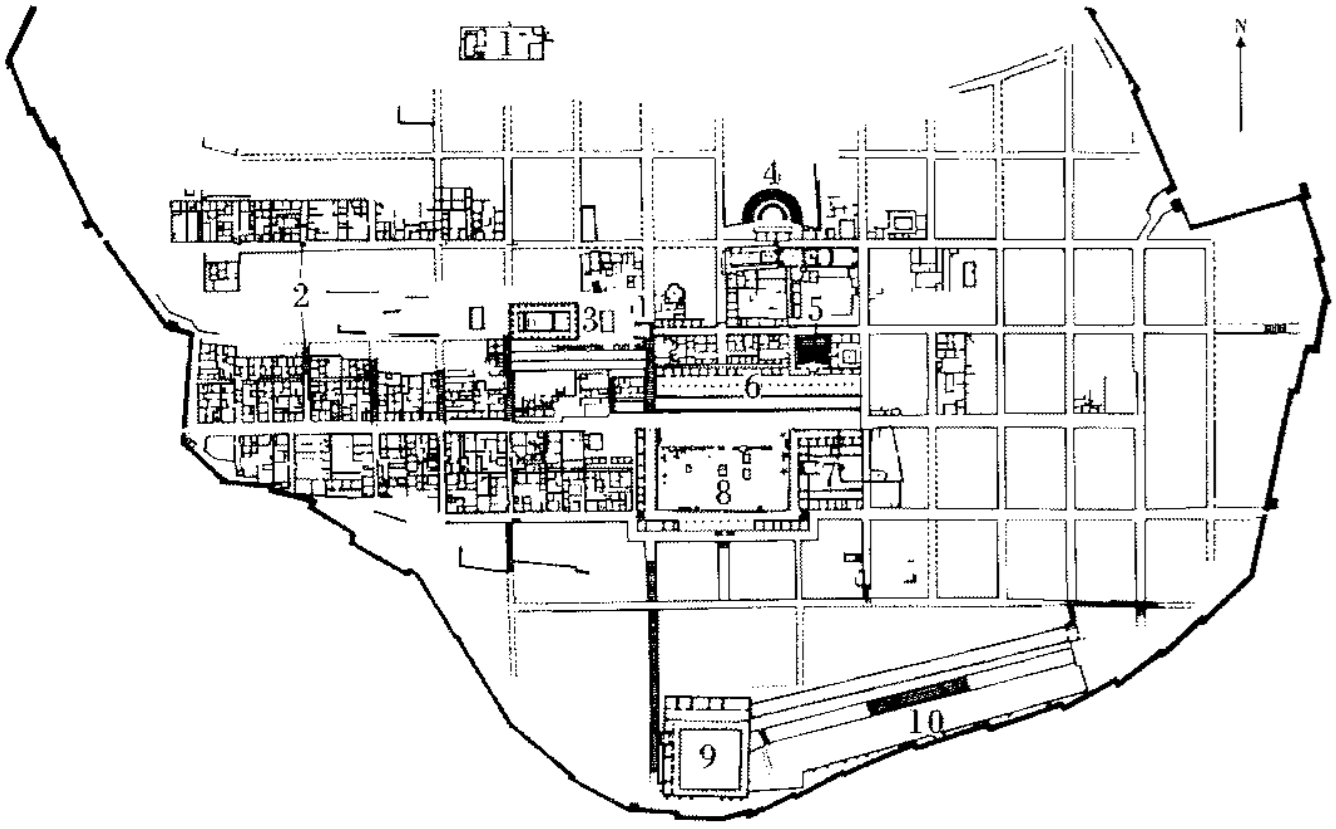


Milet



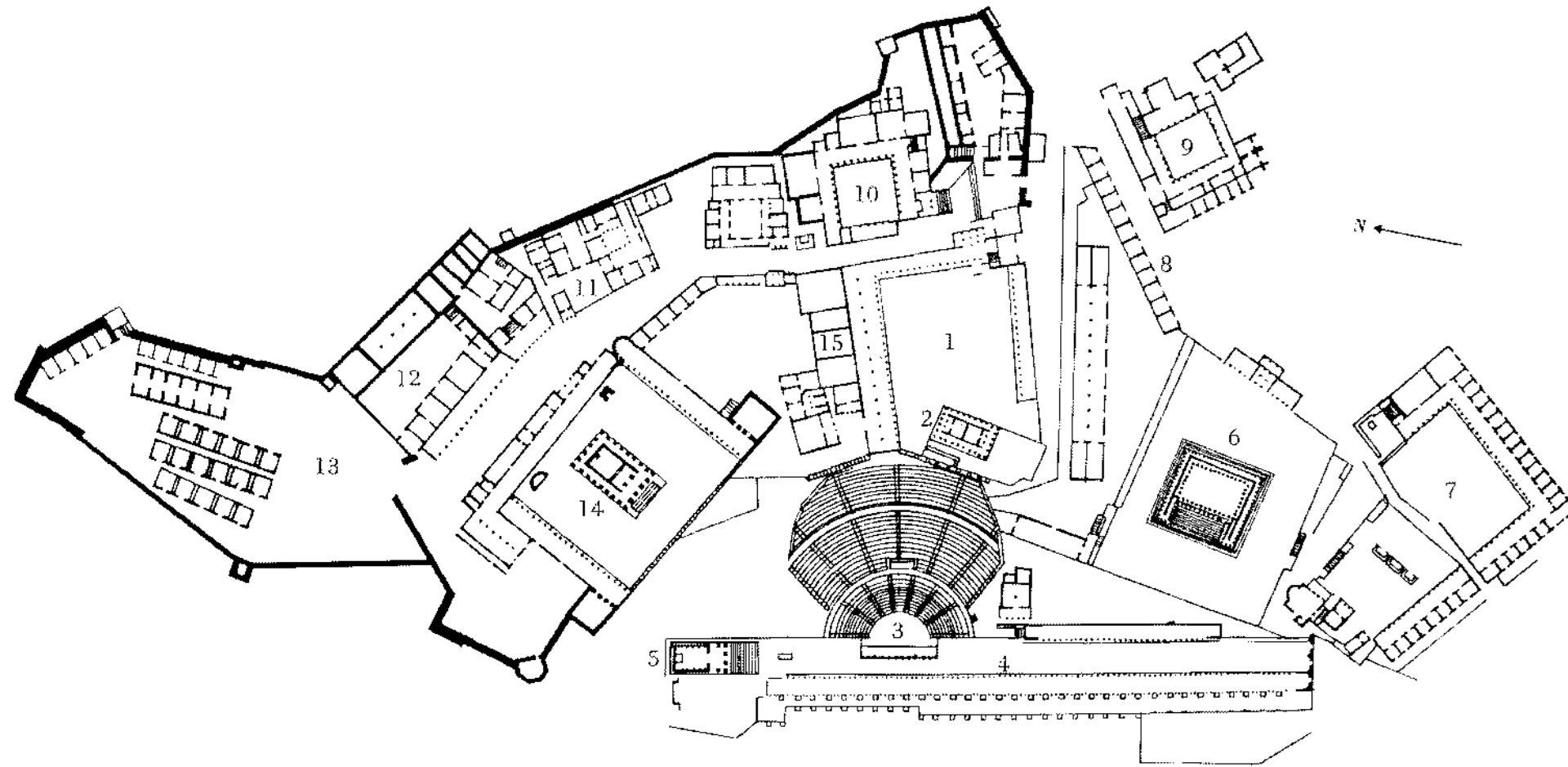
14. Plan de la ville de Priène.

**1.** Sanctuaire de Déméter ; **2.** Maisons ; **3.** Temple et autel d'Athéna ; **4.** Théâtre ; **5.** Bouleutérion (salle du conseil) ; **6.** Portique sacré ; **7.** Sanctuaire et temple de Zeus ; **8.** Agora ; **9.** Gymnase ; **10.** Stade




Priène





Pergame



Ville Acropole Pergame

Pergame







# Plan de Rome



ORBIS: The Stanford Geospatial Network Model of the Roman World

Route Network Flow

FROM: Antiochia

TO: Carthago

DEPARTING: MONTH SEASON

PRIORITY: Fastest Cheapest Shortest

NETWORK MODES

MODE TRANSFER COST

ROAD: Foot (30km/day) 0

RIVER: Civilian 0

SEA: Fast 0

Calculate Route

According to the Fastest routes from **Antiochia** to the rest of the Roman world in **July**, sites are this far away.

The most distant major sites are:

- Londinium (51 Days)
- Corduba (41 Days)
- Lugdunum (41 Days)
- Mediolanum (36 Days)

Distance from Antiochia

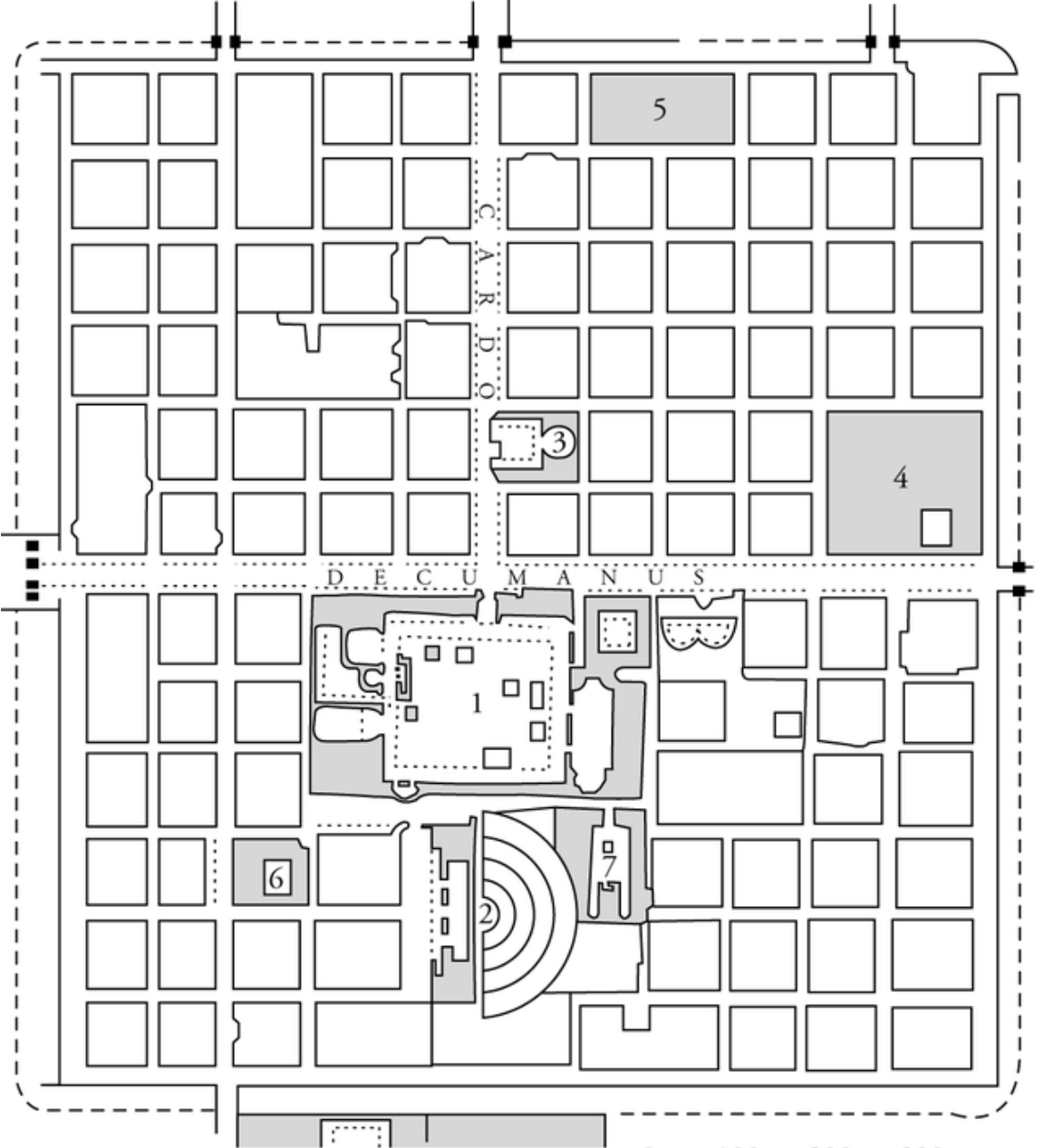
Days 7.0 14.0 21.0 28.0

Cartogram Zones

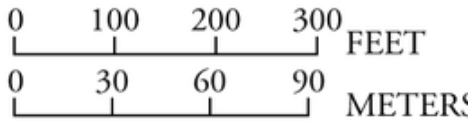
Published by Stanford University Libraries

<http://orbis.stanford.edu>





- 1. Forum
- 2. Theater
- 3. Library
- 4. East bath
- 5. North bath
- 6. Small baths
- 7. Temple of Ceres



Timgad,  
 plan de la colonie  
 primitive

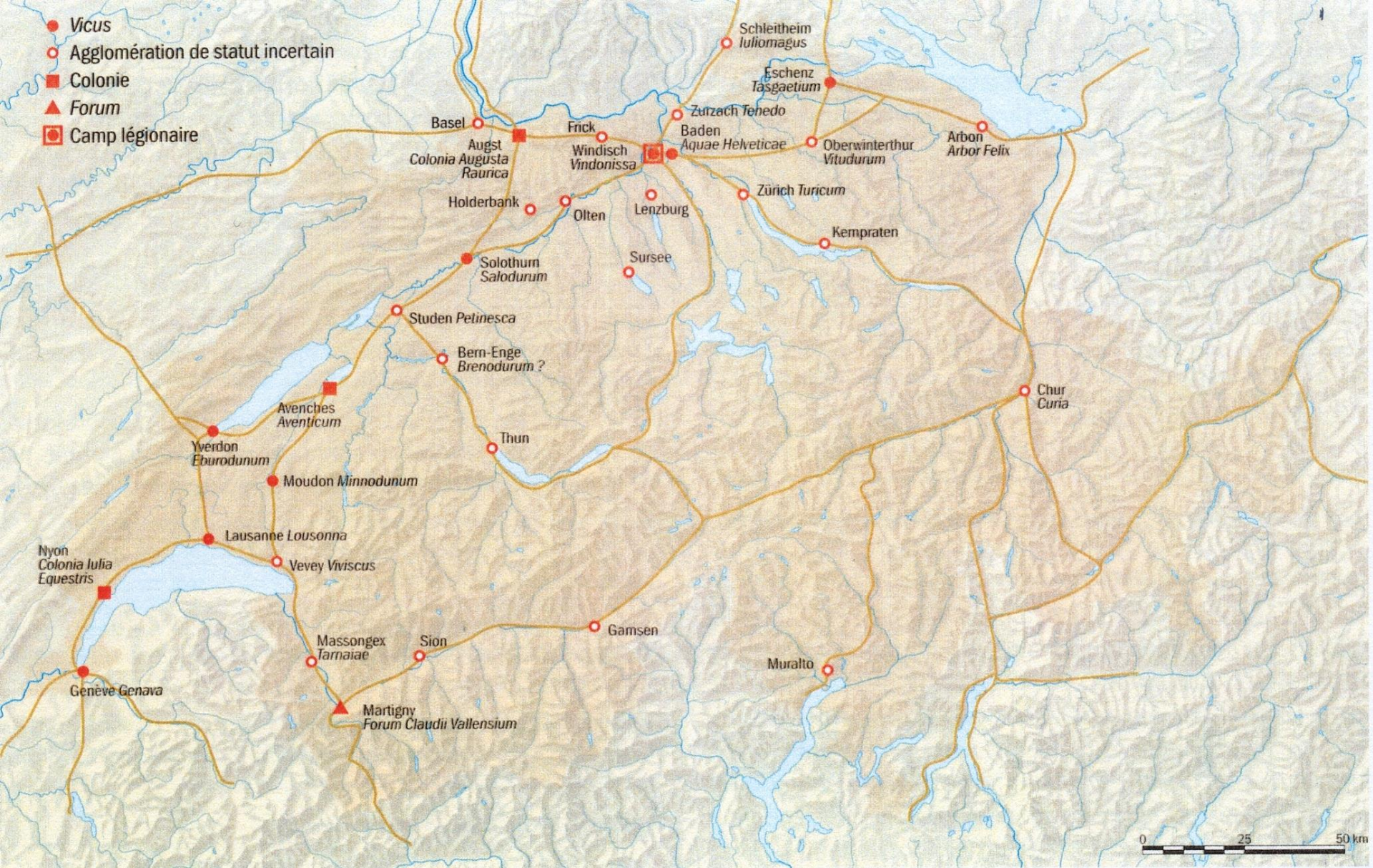














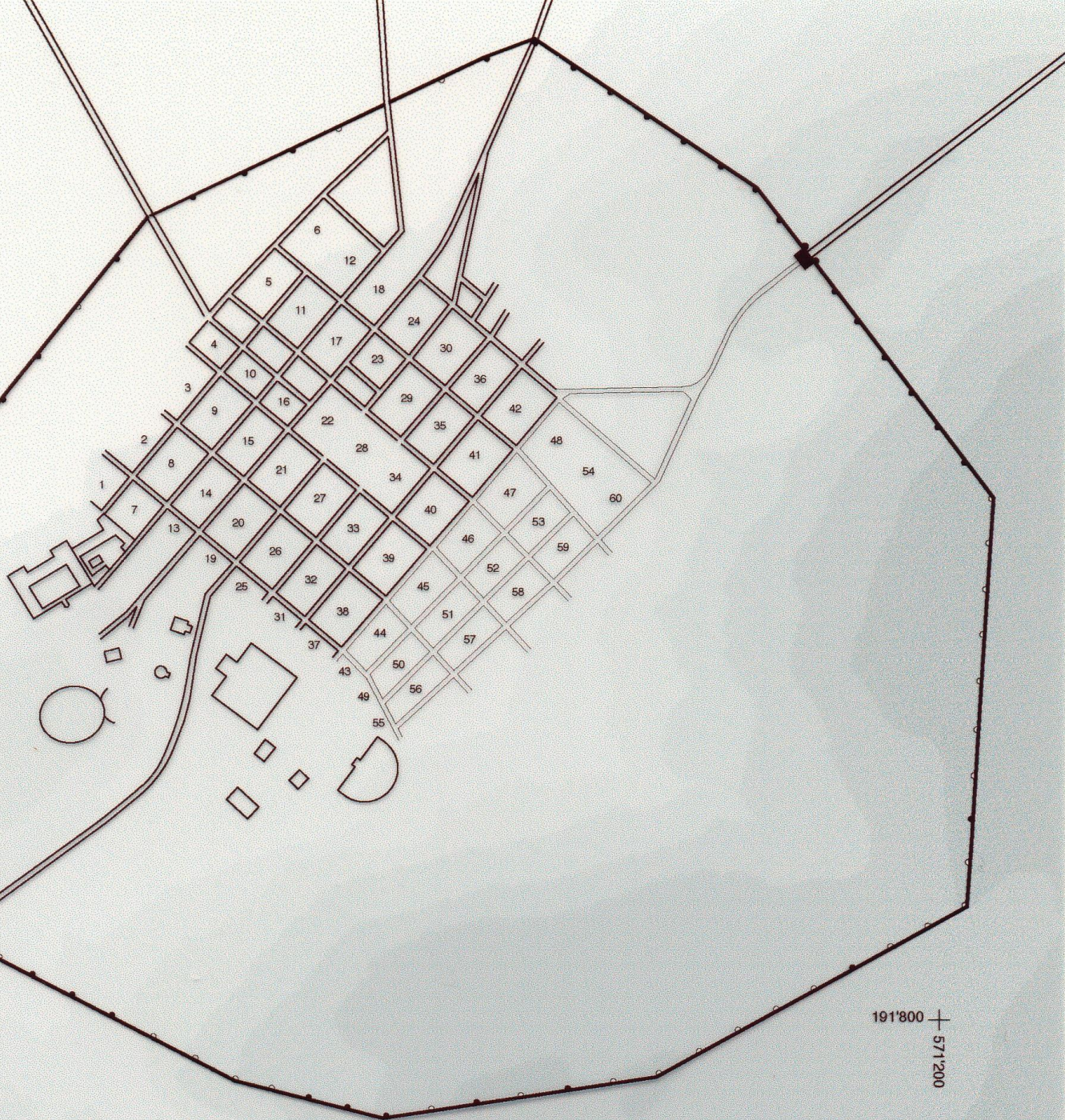



Augst



193'400

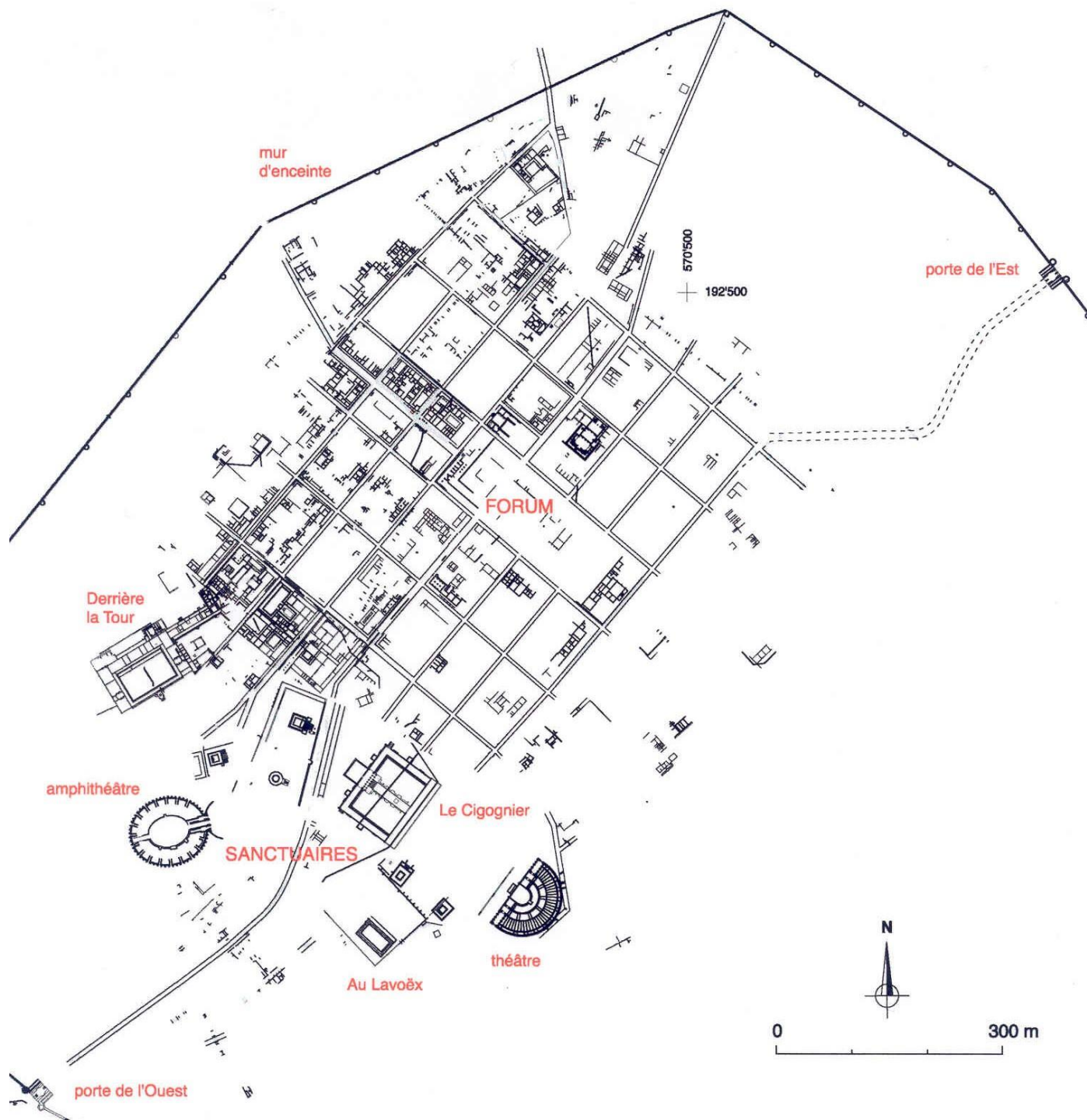
0 100 300 m



Avenches

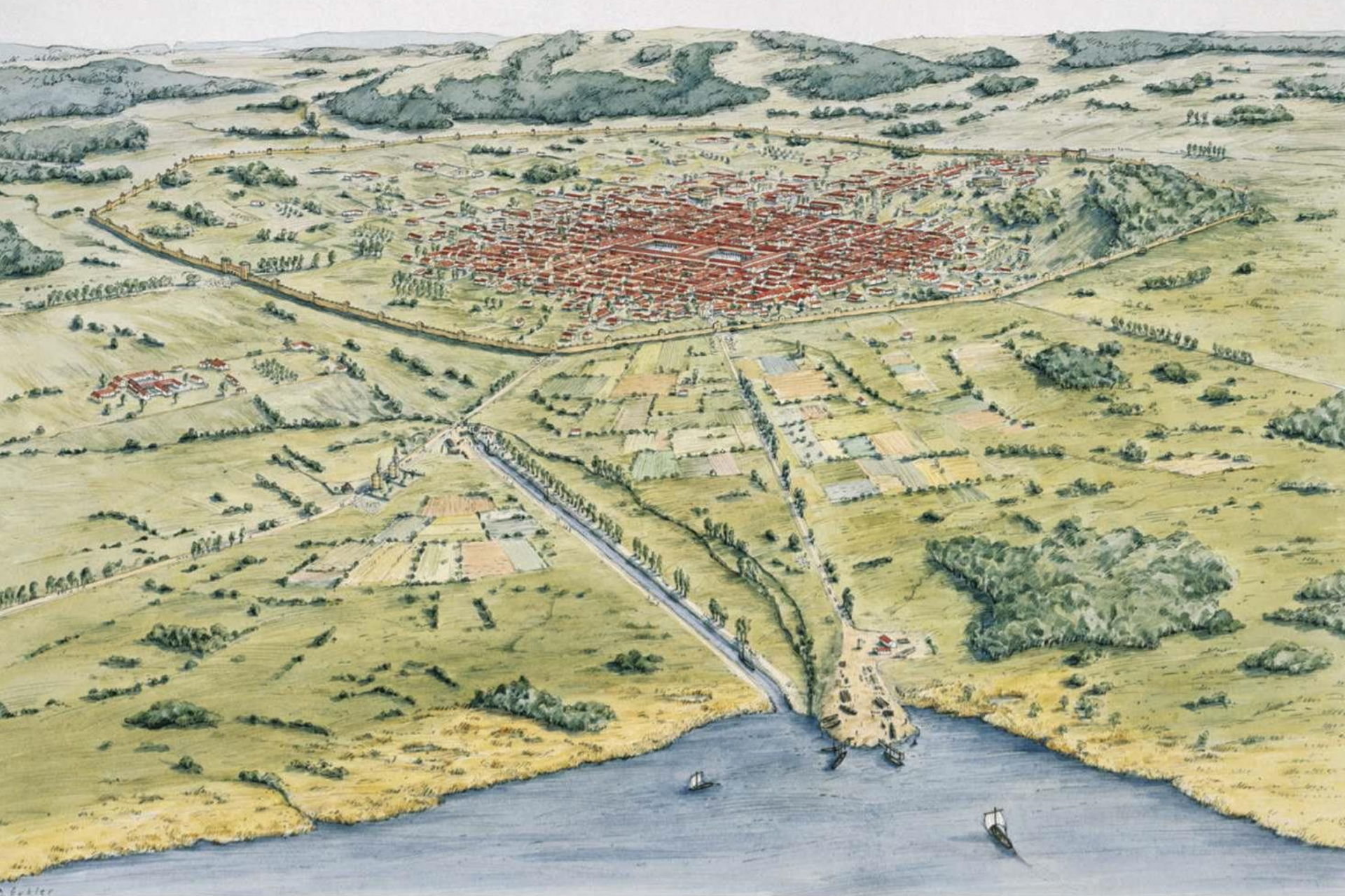
191'800 +  
571'200





# Avenches





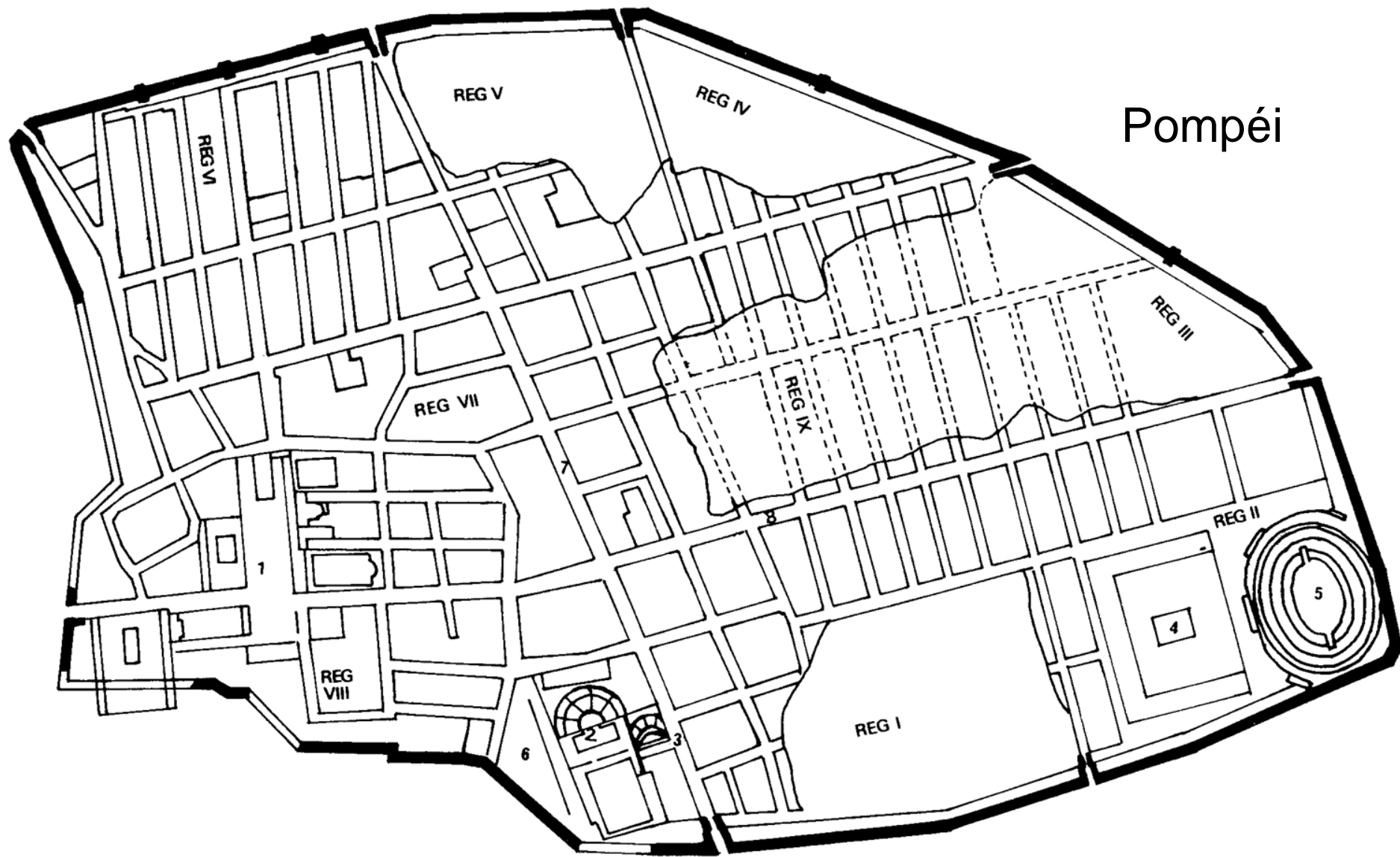
Avenches







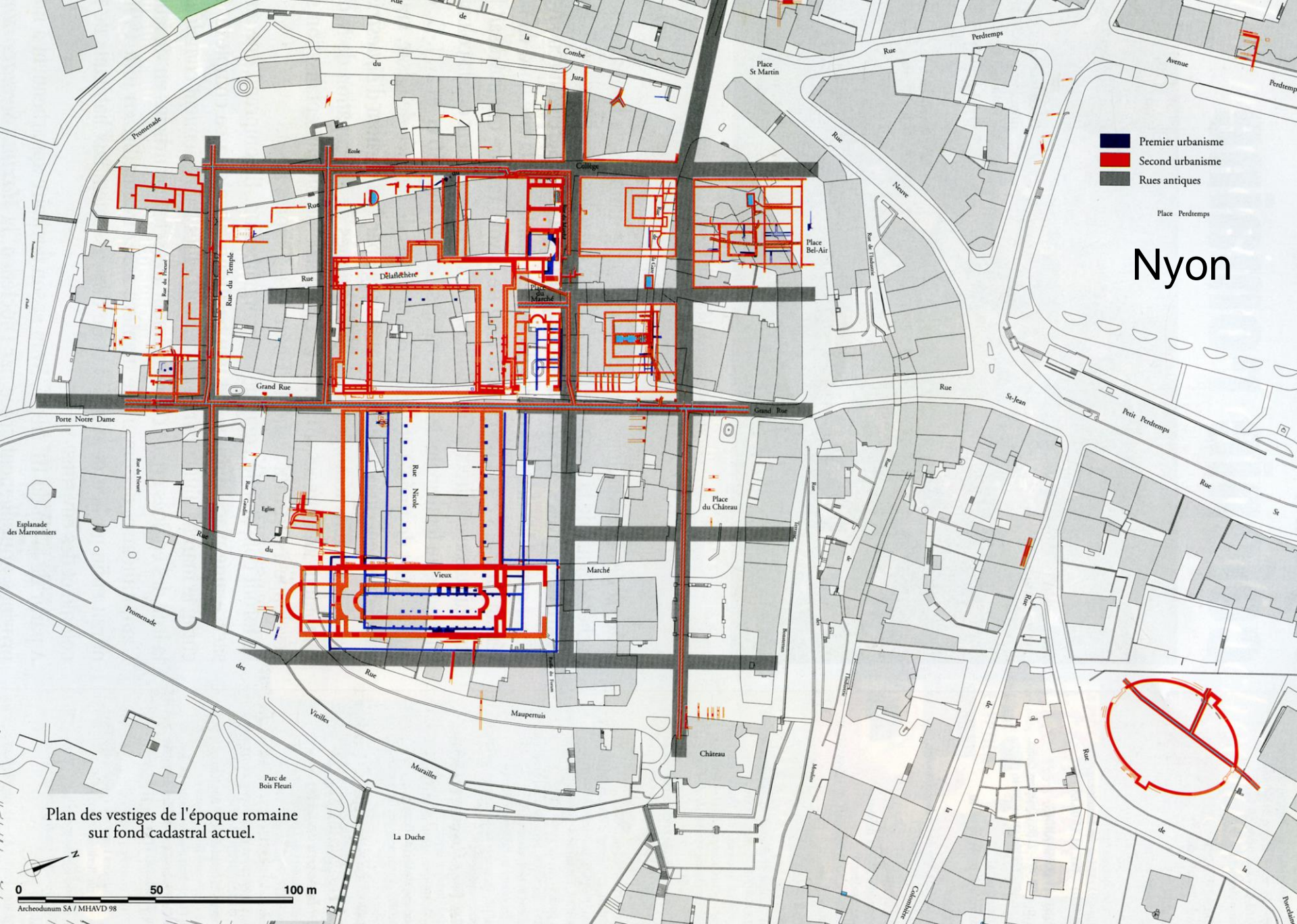




Pompéi

### 29. Plan de Pompéi

1. Forum ; 2. Théâtre ; 3. Odéon ; 4. Palestre ; 5. Amphithéâtre ;  
6. Forum triangulaire ; 7. *Cardo Maximus* ; 8. *Decumanus Maximus*.



- Premier urbanisme
- Second urbanisme
- Rues antiques

# Nyon

Plan des vestiges de l'époque romaine sur fond cadastral actuel.

