



POT DE BIENVENUE

JEUDI 28
SEPTEMBRE

12H-13H

DEVANT LA SALLE DE CINEMA

Pour tous les
étudiant·e·s,
professeur·e·s,
et collabora-
teur·ice·s du
département
d'histoire de l'art
et d'archéologie

MIS02 2029

FACHSCHAFT 
Histoire de l'Art & Archéologie
Kunstgeschichte & Archäologie
HAA · KA

- 18 septembre : introduction et urbanisme
- 25 sept., 2, 9, 23 oct. : architecture publique
- 16 octobre : cours ANNULÉ
- 30 octobre : sculpture
- 6 novembre : Excursion à Avenches (site et dépôt)
- 13 novembre : monde des morts
- 20 novembre : architecture privée
- 27 novembre : peinture et mosaïque
- 4 décembre : architecture paléochrétienne
- 11 décembre : récapitulations
- 18 décembre : évaluations

ORBIS: The Stanford Geospatial Network Model of the Roman World

From: Antiochia
To: Carthago

DEPARTING: MONTH SEASON
 Winter Spring Summer Autumn

PRIORITY: Fastest Cheapest Shortest

NETWORK MODES
 Road Coastal Sea
 River Open Sea
 High Resolution

MODE TRANSFER COST
 ROAD: Foot (30km/day) 0
 RIVER: Civilian 0
 SEA: Fast 0

Calculate Route

According to the Fastest routes from **Antiochia** to the rest of the Roman world in **July**, sites are this far away.

The most distant major sites are:

- Londinium (51 Days)
- Corduba (41 Days)
- Lugdunum (41 Days)
- Mediolanum (36 Days)

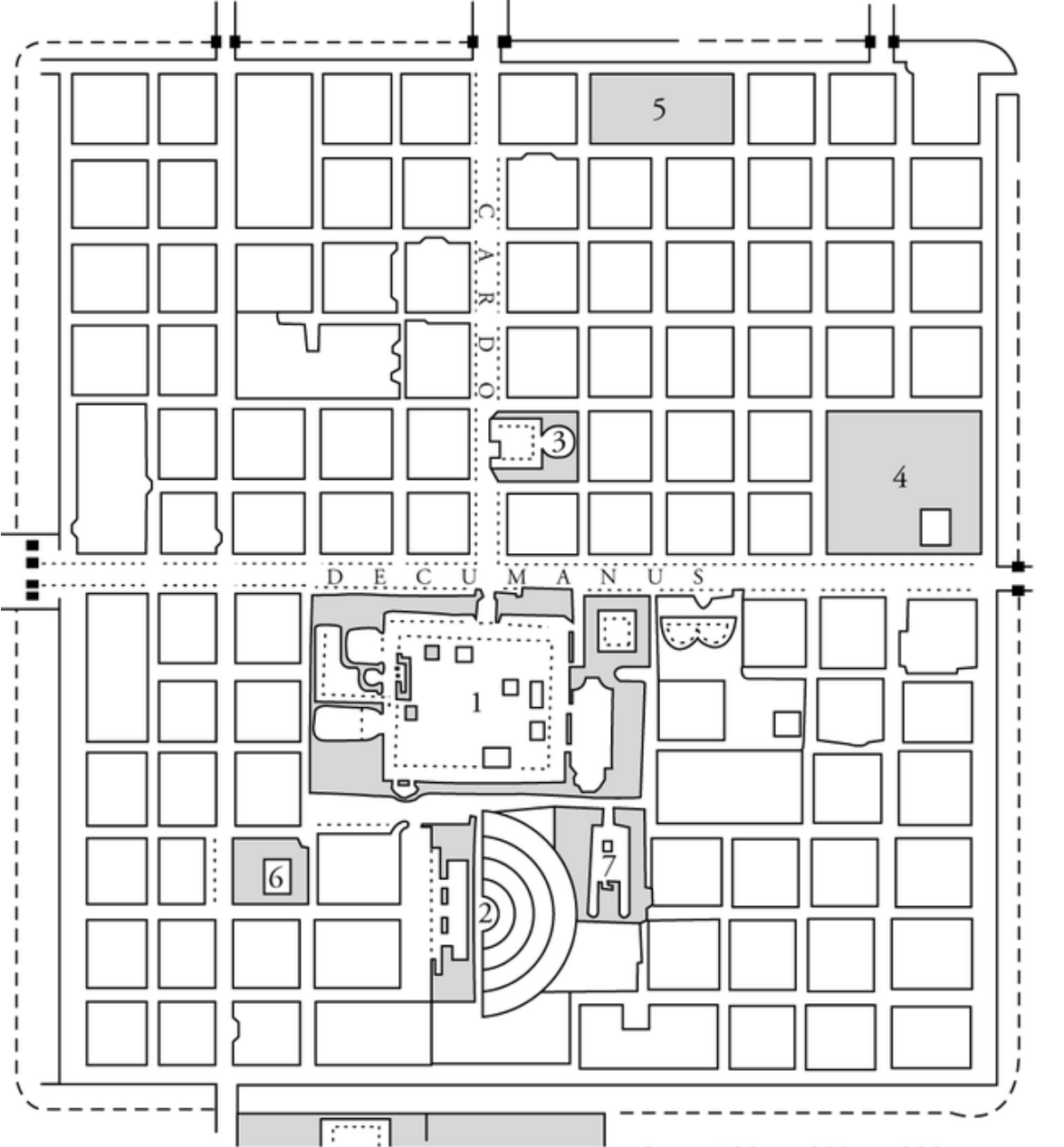
Cartogram
Zones

Distance from Antiochia

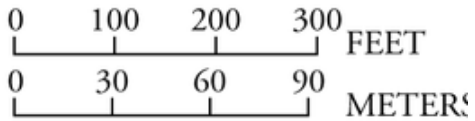
Days: 7.0 14.0 21.0 28.0

Published by Stanford University Libraries | Tiles © AWMG, CC BY-NC 3.0

<http://orbis.stanford.edu>

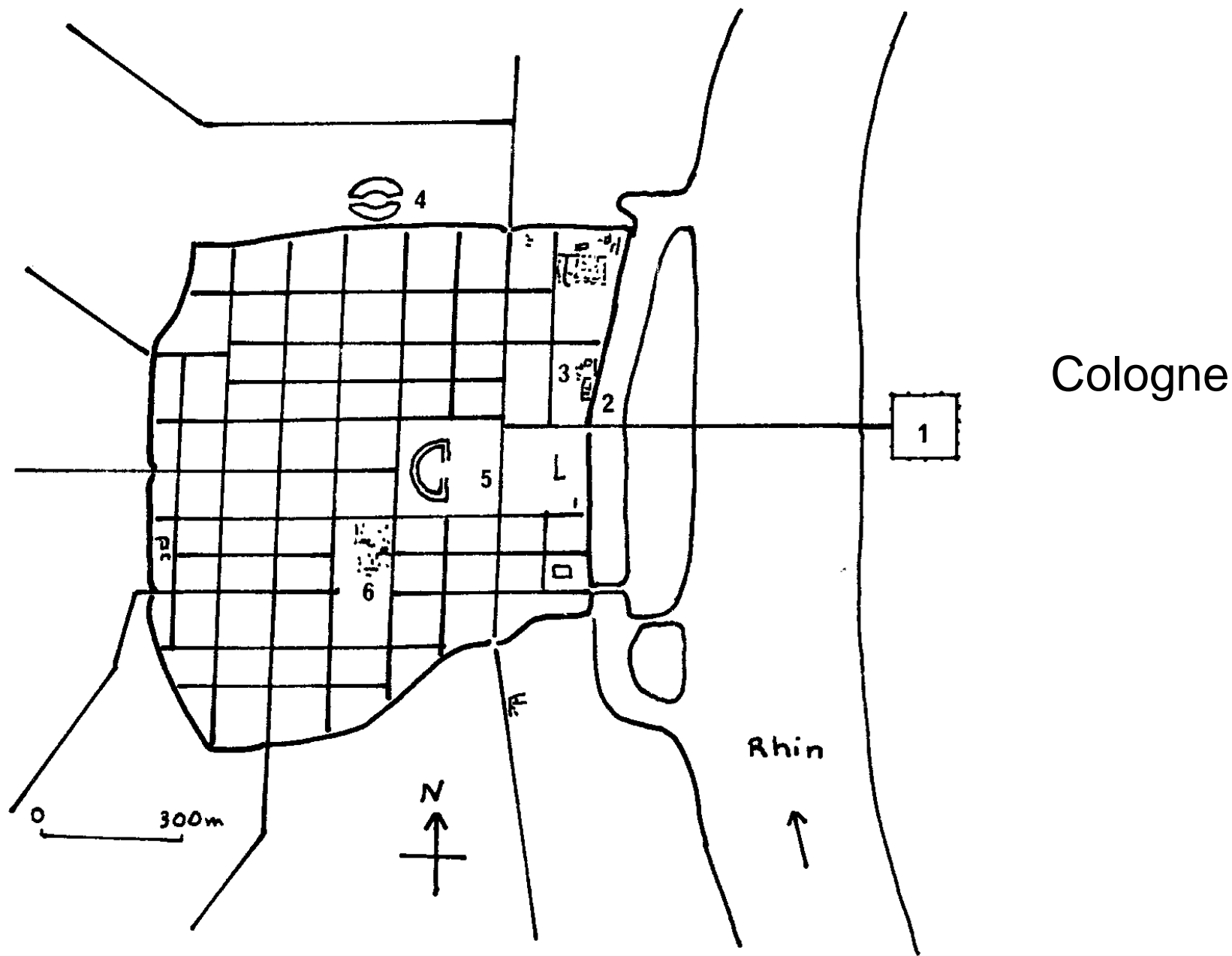


- 1. Forum
- 2. Theater
- 3. Library
- 4. East bath
- 5. North bath
- 6. Small baths
- 7. Temple of Ceres



Timgad,
plan de la colonie
primitive

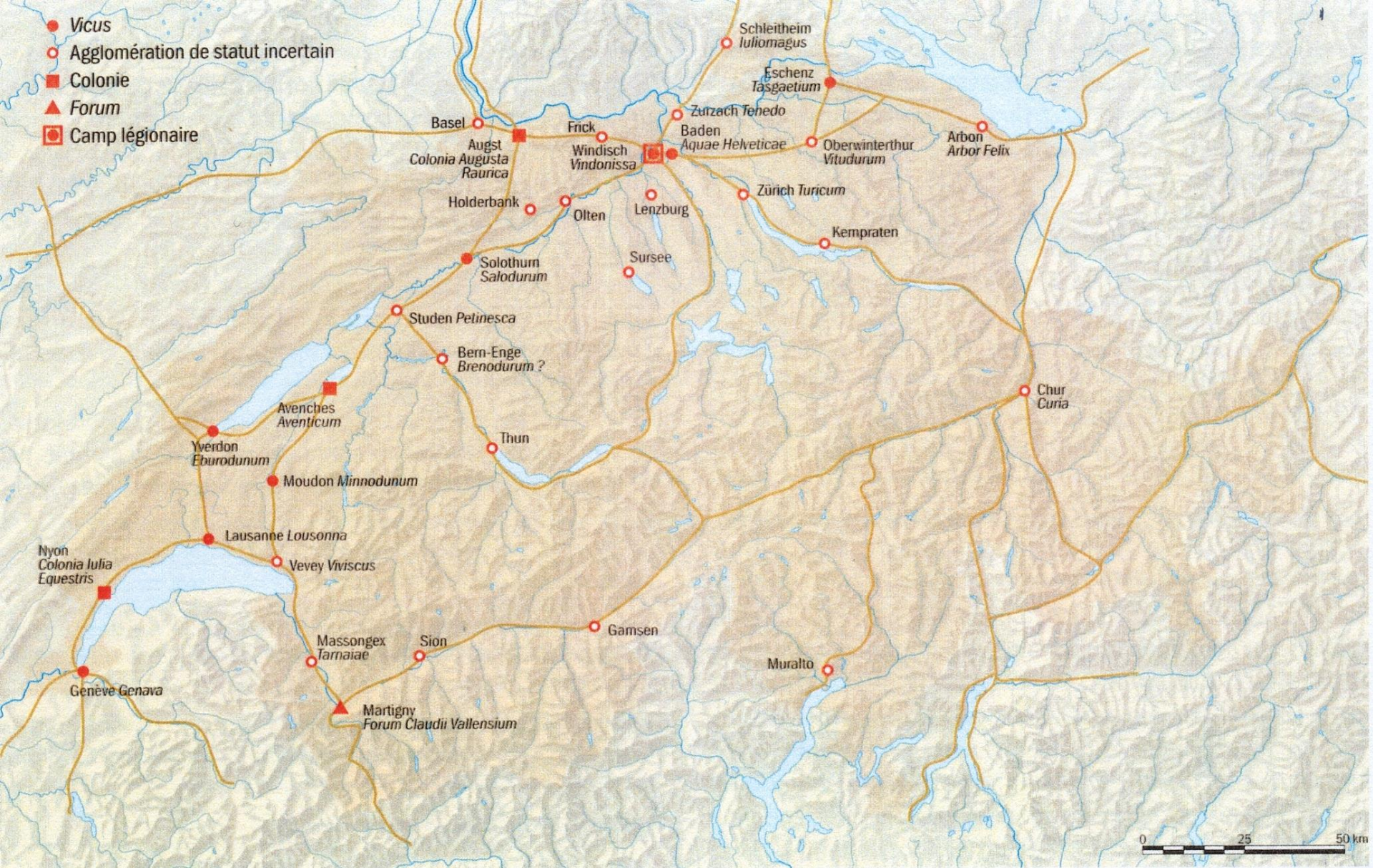




11. Plan de Cologne

1. Castellum Divitia; 2. Port du Rhin; 3. Palais du légat;
4. Amphithéâtre; 5. Forum; 6. Thermes.

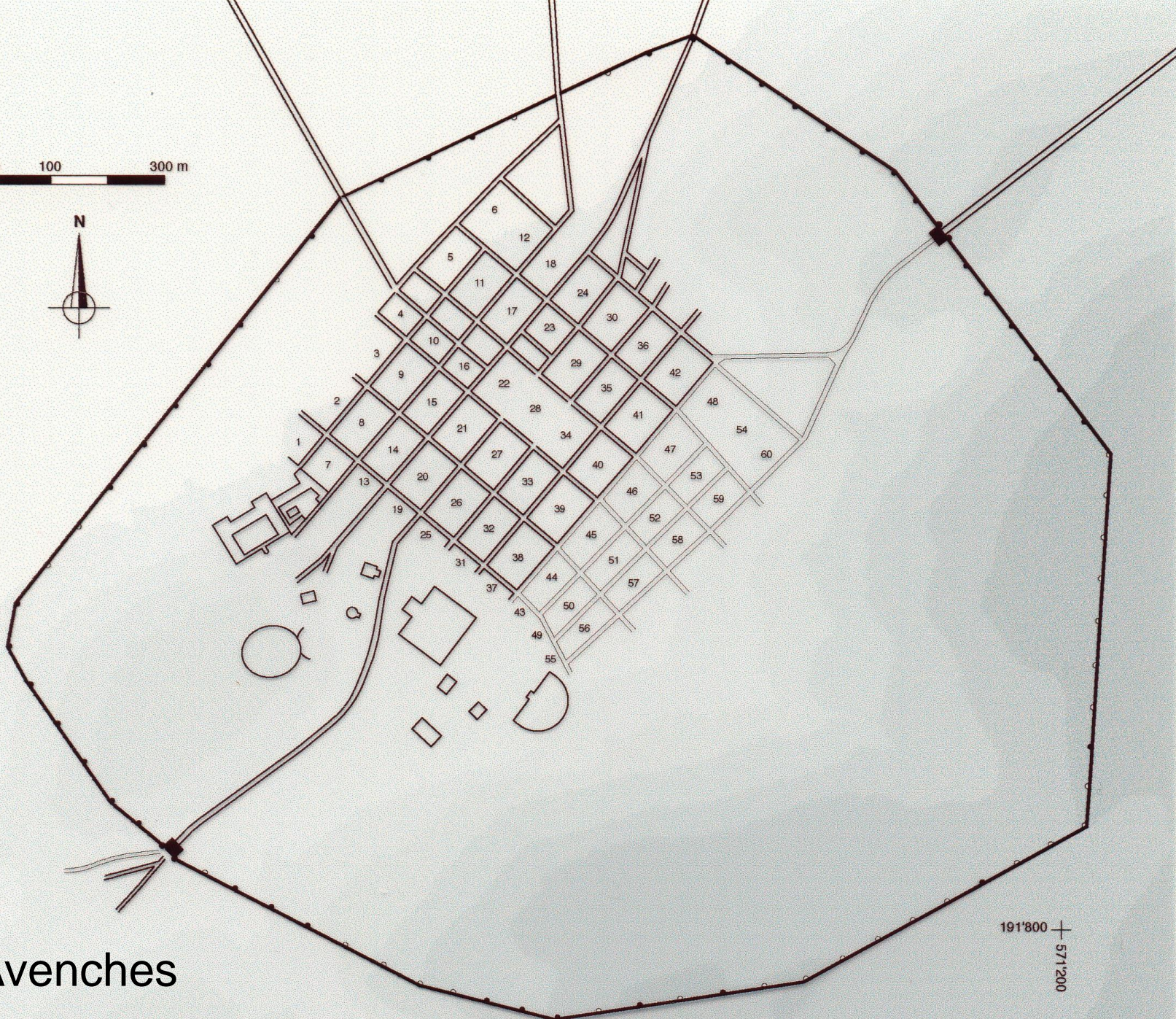

- Vicus
- Agglomération de statut incertain
- Colonie
- ▲ Forum
- ◻ Camp légionnaire





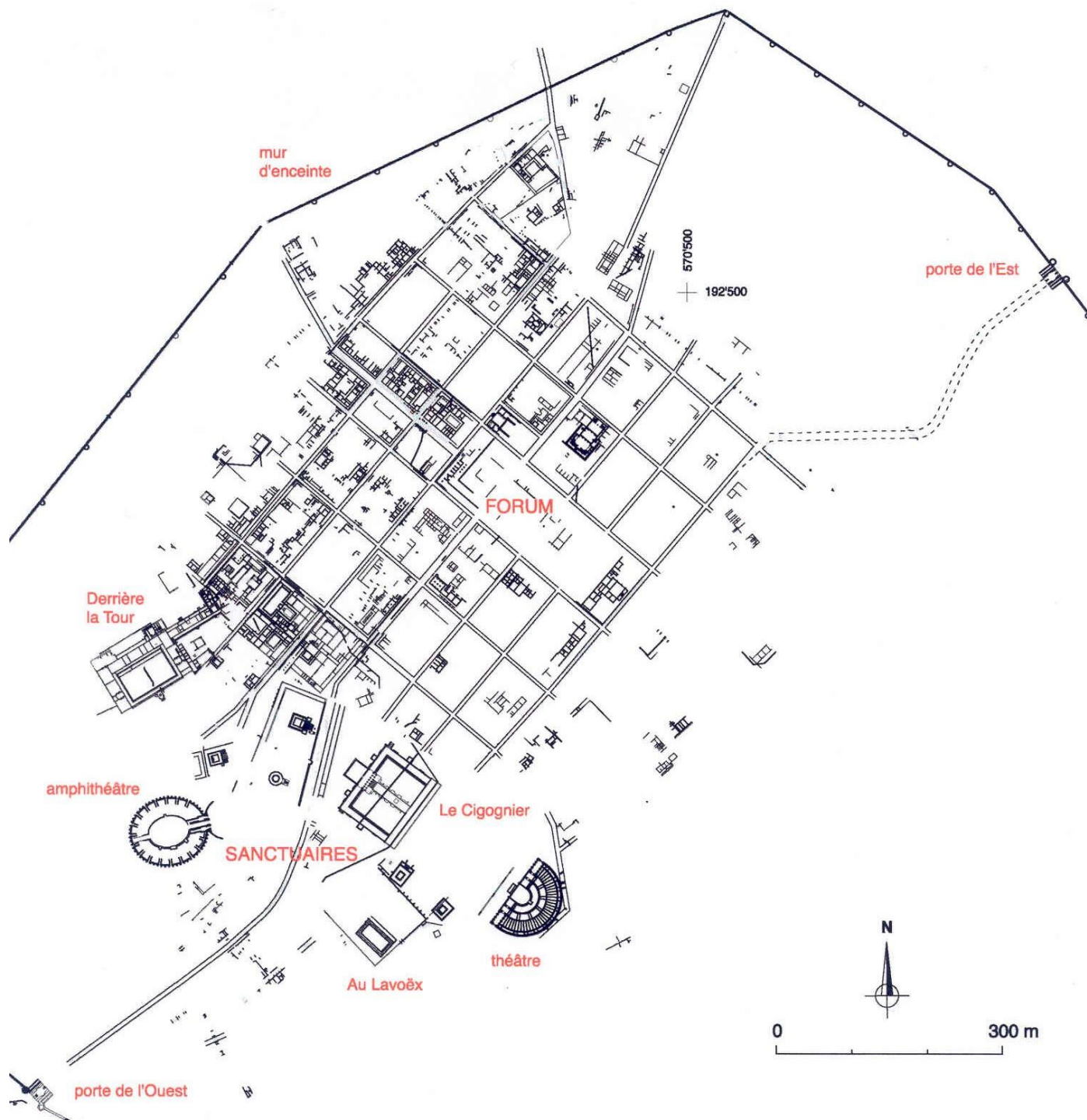
Augst

193'400

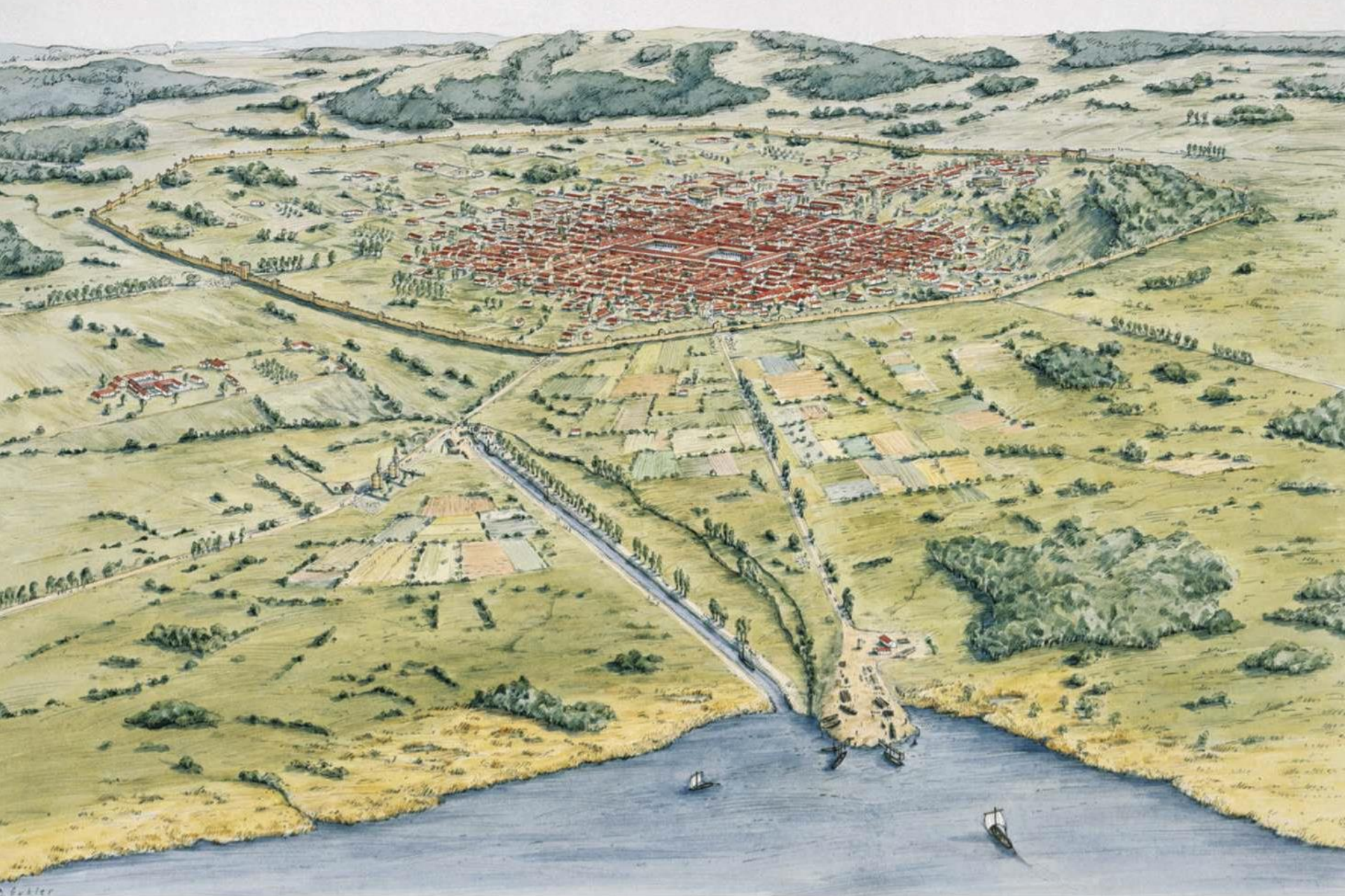


Avenches

191'800 +
571'200



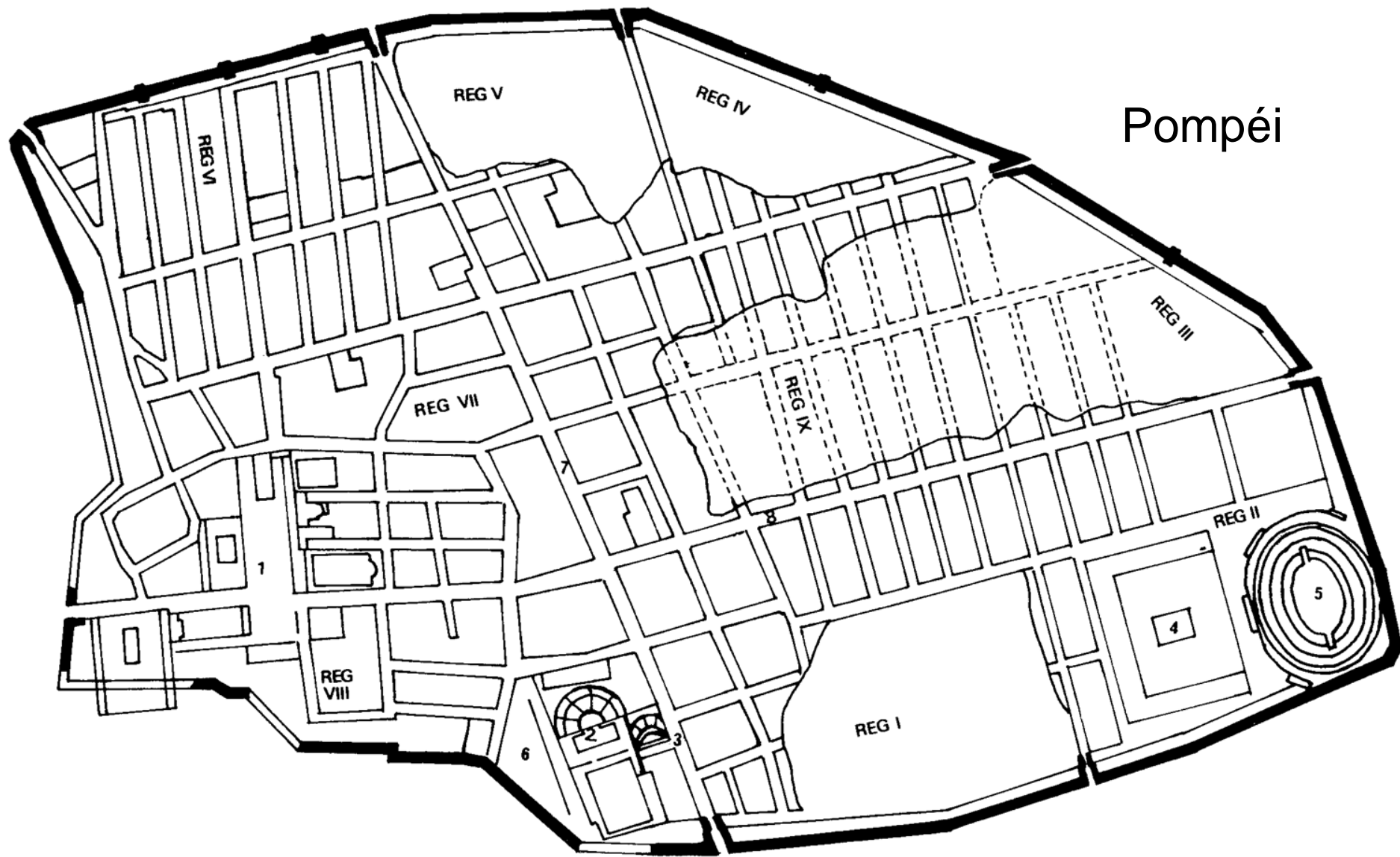
Avenches



Avenches



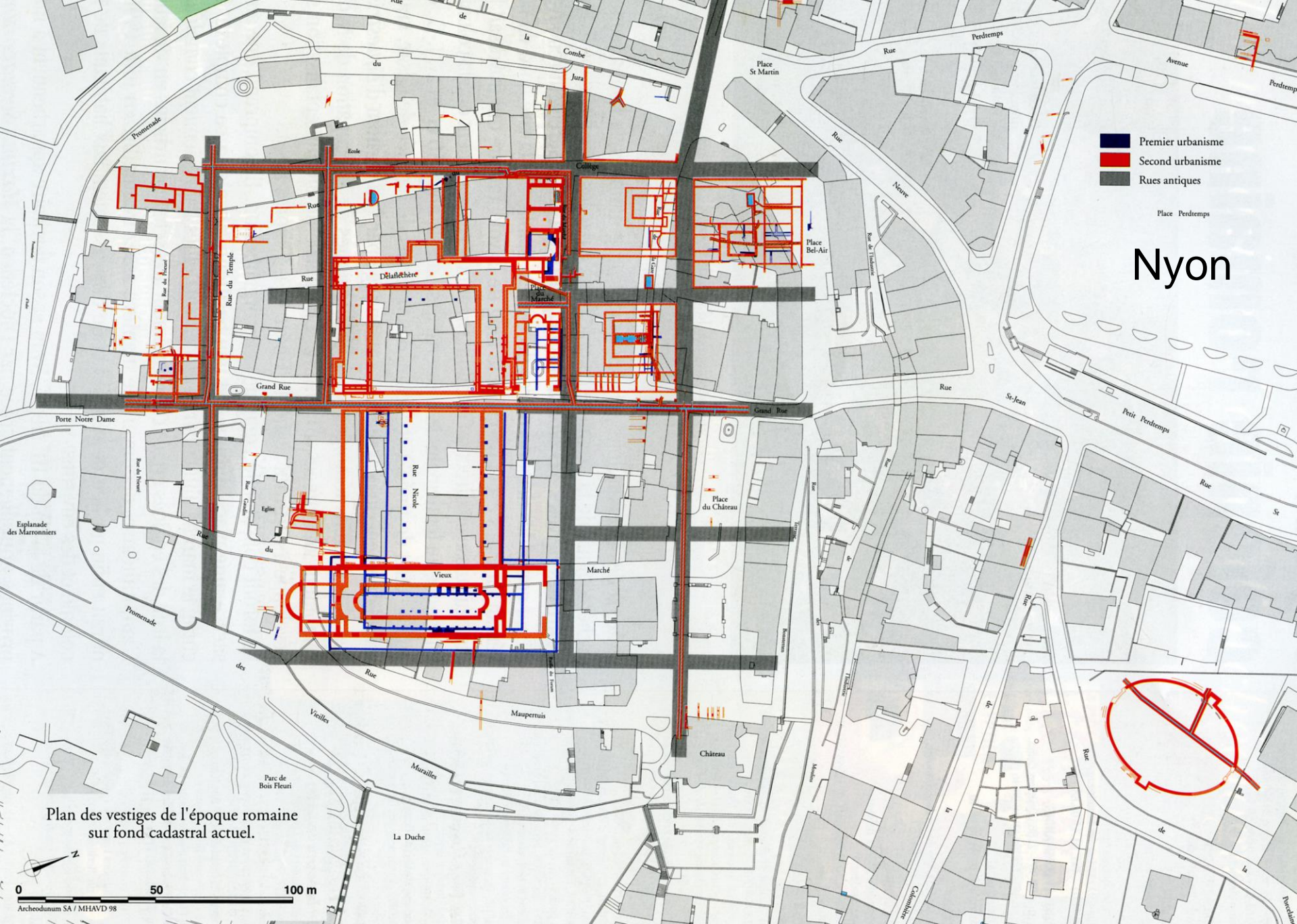




Pompéi

29. Plan de Pompéi


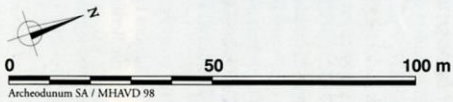
1. Forum ; 2. Théâtre ; 3. Odéon ; 4. Palestre ; 5. Amphithéâtre ;
6. Forum triangulaire ; 7. *Cardo Maximus* ; 8. *Decumanus Maximus*.



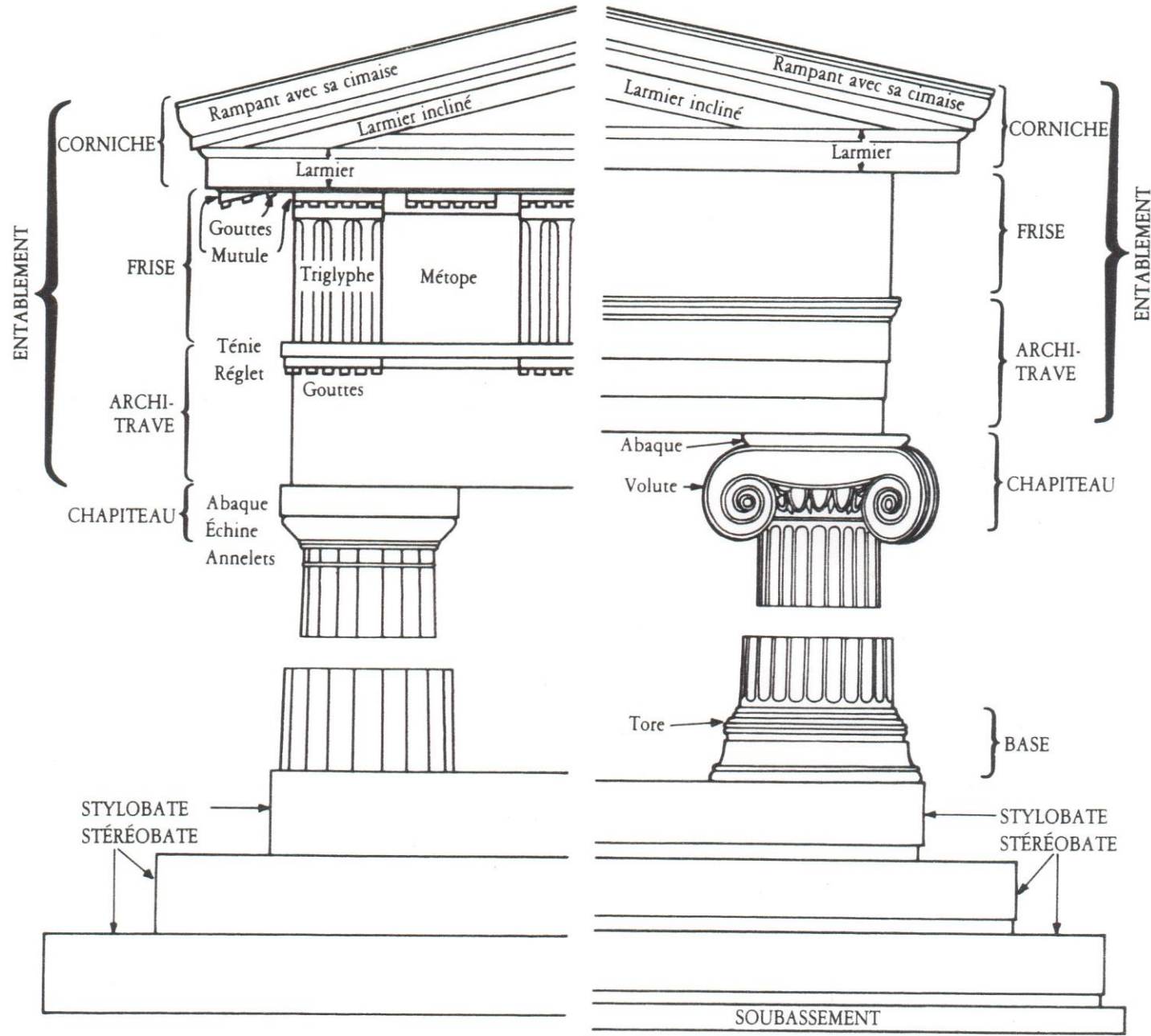
- Premier urbanisme
- Second urbanisme
- Rues antiques

Nyon

Plan des vestiges de l'époque romaine sur fond cadastral actuel.



Architecture publique



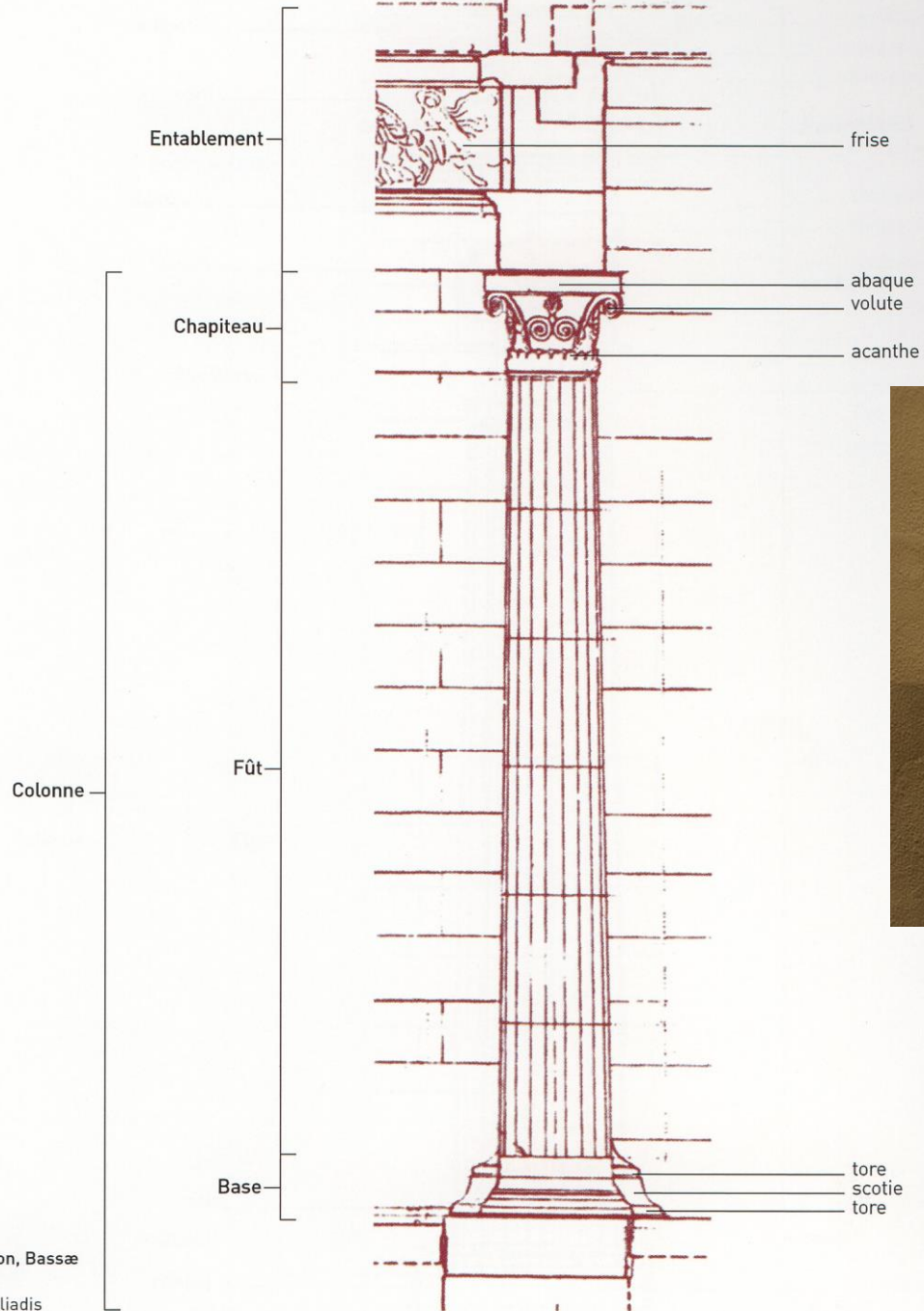
250 Les ordres dorique (à gauche) et ionique (à droite)



Temple d'Héra, Paestum




Temple d'Athéna Nikè, Athènes



Temple d'Apollon, Bassæ
 D. Svolopoulos,
 dessin de D. Koliadis



Temple étrusque (selon Vitruve)





Temple d'Athéna Nikè, Athènes





Opus reticulatum



Marché de Trajan, Rome

